

## ОПИСАНИЕ МЕСТОПОЛОЖЕНИЯ ГРАНИЦ

Публичный сервитут объекта «Сооружение: "Подземный и надземный газопровод высокого и низкого давления», кадастровый номер 50:28:0080208:1236

(наименование объекта, местоположение границ которого описано (далее - объект)

### Раздел 1

#### Сведения об объекте

№ п/п	Характеристики объекта	Описание характеристик
1	2	3
1	Местоположение объекта	Московская область, городской округ Домодедово, Буняково д
2	Площадь объекта ± величина погрешности определения площади ( $P \pm \Delta P$ )	626 м <sup>2</sup> ± 8 м <sup>2</sup>
3	Иные характеристики объекта	Вид объекта реестра границ: Зона с особыми условиями использования территории Содержание ограничений использования объектов недвижимости в пределах зоны или территории: Публичный сервитут, для целей размещения линейных объектов системы газоснабжения, их неотъемлемых технологических частей. Срок установления 49 лет. Обладатель публичного сервитута: Акционерное Общество «Мособлгаз». Адрес: Московская обл, г. Одинцово, д. Раздоры, 1-й км Рублево-Успенского шоссе, д. 1, корп. Б. Электронная почта: info@mosoblgaz.ru

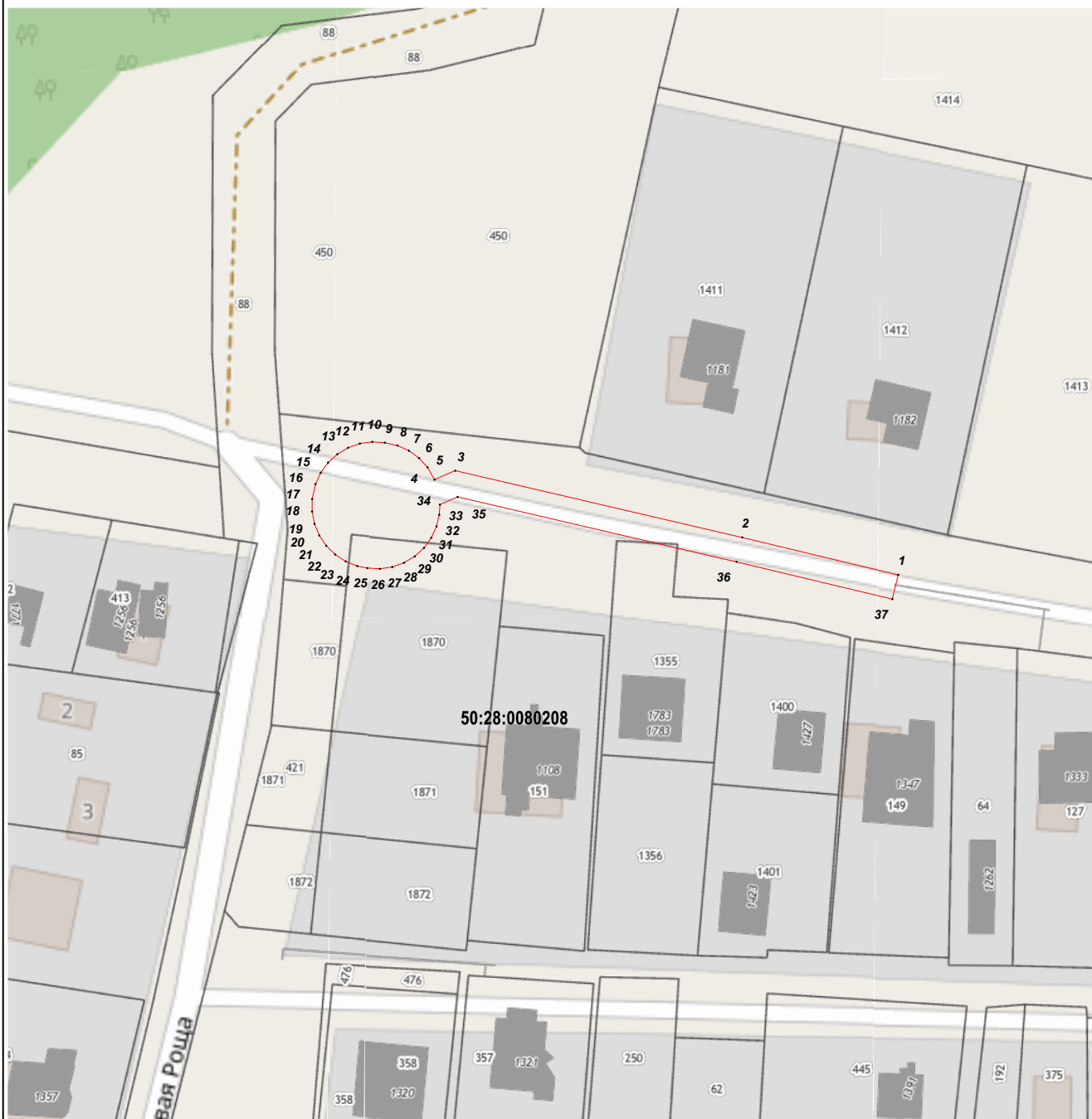
**Раздел 2**

**Сведения о местоположении границ объекта**

<b>1. Система координат</b> МСК-50, зона 2					
<b>2. Сведения о характерных точках границ объекта</b>					
Обозначение характерных точек границ	Координаты, м		Метод определения координат характерной точки	Средняя квадратическая погрешность положения характерной точки (Mt), м	Описание обозначения точки на местности (при наличии)
	X	Y			
1	2	3	4	5	6
1	427 271,92	2 208 184,36	Аналитический метод	0,10	—
2	427 277,88	2 208 159,47		0,10	
3	427 288,52	2 208 113,66		0,10	
4	427 287,09	2 208 110,36		0,10	
5	427 289,05	2 208 109,24		0,10	
6	427 290,52	2 208 107,89		0,10	
7	427 291,69	2 208 106,27		0,10	
8	427 292,52	2 208 104,45		0,10	
9	427 292,99	2 208 102,42		0,10	
10	427 293,11	2 208 100,42		0,10	
11	427 292,84	2 208 098,44		0,10	
12	427 292,17	2 208 096,56		0,10	
13	427 291,15	2 208 094,85		0,10	
14	427 289,80	2 208 093,37		0,10	
15	427 288,19	2 208 092,19		0,10	
16	427 286,38	2 208 091,35		0,10	
17	427 284,00	2 208 090,83		0,10	
18	427 282,00	2 208 090,81		0,10	
19	427 280,04	2 208 091,20		0,10	
20	427 278,20	2 208 091,96		0,10	
21	427 276,54	2 208 093,08		0,10	
22	427 275,14	2 208 094,50		0,10	
23	427 274,05	2 208 096,17		0,10	
24	427 273,31	2 208 098,03		0,10	
25	427 272,98	2 208 099,64		0,10	
26	427 272,87	2 208 101,63		0,10	
27	427 273,15	2 208 103,61		0,10	
28	427 273,82	2 208 105,49		0,10	
29	427 274,85	2 208 107,20		0,10	
30	427 276,21	2 208 108,67		0,10	
31	427 277,82	2 208 109,85		0,10	
32	427 279,64	2 208 110,68		0,10	
33	427 281,49	2 208 111,12		0,10	
34	427 283,10	2 208 111,21		0,10	
35	427 284,32	2 208 114,04		0,10	
36	427 273,98	2 208 158,55		0,10	
37	427 268,02	2 208 183,42		0,10	
1	427 271,92	2 208 184,36	0,10		
<b>3. Сведения о характерных точках части (частей) границы объекта</b>					
1	2	3	4	5	6
—	—	—	—	—	—







Раздел 4  
План границ объекта



Масштаб 1:1 000

Используемые условные знаки и обозначения:

-  7 - характеристическая точка границы зоны
-  - граница зоны
-  - граница земельного участка по сведениям ЕГРН
-  - граница кадастрового квартала по сведениям ЕГРН

Подпись \_\_\_\_\_



Дата « 22 » ноября 20 22 г.

Место для оттиска печати (при наличии) лица, составившего описание местоположения границ объекта